



ΕΛΛΗΝΙΚΗ ΔΗΜΟΚΡΑΤΙΑ
ΝΟΜΟΣ ΜΕΣΣΗΝΙΑΣ
ΔΗΜΟΣ ΚΑΛΑΜΑΤΑΣ
Α.Φ.Μ.997911992

ID (ΨΥΔΗΠΕΕΚ) 6640999

ΣΥΜΦΩΝΗΤΙΚΟ ΠΑΡΑΧΩΡΗΣΗΣ ΑΠΛΗΣ ΧΡΗΣΗΣ ΑΙΓΙΑΛΟΥ & ΠΑΡΑΛΙΑΣ

Στην Καλαμάτα σήμερα Δευτέρα, 7 Ιουνίου 2021 12:00 μ.μ. στο Δημοτικό Κατάστημα του Δήμου Καλαμάτας μεταξύ των κ.κ.:

Α) **Μαρινάκη Σαράντου**, Αντιδημάρχου Οικονομίας, Δημοτικής Περιουσίας & Πρόνοιας, νόμιμου εκπροσώπου του Δήμου Καλαμάτας με Α.Φ.Μ. 997911992 και
Β) κ. **Βρυώνη Δημητρίου του Παναγιώτη** με ΑΦΜ 036853762, Δ.Ο.Υ. Καλαμάτας νόμιμου εκπρόσωπου της εταιρείας **Δ. ΒΡΥΩΝΗΣ- Γ. ΚΑΡΕΛΑΣ & ΣΙΑ ΟΕ** (ΑΦΜ: **998995450**) και που λειτουργεί με την αριθ. 1780/2005 άδεια λειτουργίας, συμφωνήθηκαν τα ακόλουθα:

Ο πρώτος των συμβαλλομένων ως νόμιμος εκπρόσωπος του Δήμου, καλούμενος στο εξής εκμισθωτής, έχοντας υπόψη:

1. Τα σχετικά άρθρα του Ν. 3852/2010,
2. Τις διατάξεις του Ν. 2971/01 (ΦΕΚ 285/Α/2001) όπως τροποποιήθηκε με το Ν. 4607/2019 (ΦΕΚ 65/Α/2019), τον Ν. 4688/2020 (ΦΕΚ 101/Α/2020), τον Ν. 4690/2020 (104/Α/2020), τον Ν.4787/2021 (Α' 44) και ισχύει,
3. την Κ.Υ.Α. με αρ. 47458 ΕΞ 2020 (Β' 1864), όπως αυτή τροποποιήθηκε με τις με αρ. 56468 ΕΞ 2020 (Β' 2198), αρ. 66404 ΕΞ 2020 (Β' 2697) και αρ.77616 ΕΞ 2020 (Β' 3072) ,την υπ' αρ. Αρ. 1798 ΚΥΑ 29/04/2021 Τεύχος Β' όμοιες,
4. Τα έκτακτα και προσωρινά μέτρα, όπως κάθε φορά ισχύουν, για την αντιμετώπιση και τον περιορισμό της διάδοσης του κορωνοϊού COVID-19,
5. Την υπ' αριθμ. 245/2020 απόφαση του Δημοτικού Συμβουλίου περί καθορισμού -μεταξύ άλλων- τελών χρήσης αιγιαλού,
6. Το μ' αριθμό πρωτοκόλλου 5962/29-01-2021 έγγραφο της Κτηματικής Υπηρεσίας Μεσσηνίας, το οποίο έλαβε αριθμό πρωτοκόλλου 7896/29-01-2021 στην υπηρεσία μας, για την έγκριση του ανταλλάγματος παραχώρησης της απλής χρήσης αιγιαλού,
7. Τις με αριθ. πρωτ. 37053/5-5-21 αίτηση του δεύτερου συμβαλλόμενου,
8. την από Πέμπτη, 3 Ιουνίου 2021 1:30 μμ, σύμφωνη γνώμη της Κτηματικής Υπηρεσίας Μεσσηνίας,
9. Το υπ' αριθ. Θ2043/7-6-21 διπλότυπο είσπραξης υπέρ Δήμου ποσού **768,83 €** (πλέον χαρτοσήμου και ΟΓΑ χαρ/μου 3,6%) της πρώτης δόσης,
10. Το υπ' αριθμ.Θ2348/7-6-21 διπλότυπο είσπραξης της Δ.Ο.Υ. Καλαμάτας υπέρ του Δημοσίου ποσού **329,50€** (πλέον χαρτοσήμου και ΟΓΑ χαρ/μου 3,6%) της πρώτης δόσης.

συνάπτει συμφωνητικό μίσθωσης με τον δεύτερο συμβαλλόμενο, στο εξής καλούμενο μισθωτή, για την εκμίσθωση αιγιαλού έμπροσθεν (Έμπροσθεν χώρος νοείται ο χώρος που προκύπτει από την προβολή του μήκους της πρόσφυσης της επιχείρησης επί της ακτογραμμής) της επιχείρησης «DELMAR» ιδιοκτησίας της εταιρείας Δ. ΒΡΥΩΝΗΣ- Γ. ΚΑΡΕΛΑΣ & ΣΙΑ ΟΕ (ΑΦΜ: 998995450) που βρίσκεται στην οδό Ναυαρίνου κα αριθμό 141 ,στην Ανατολική παραλία του Δήμου Καλαμάτας, εμβαδού **499,24 τ.μ.** σύμφωνα με τους παρακάτω όρους:

Άρθρο 1

Σκοπός – Αντικείμενο

Σκοπός της σύμβασης αυτής είναι η παραχώρηση του δικαιώματος απλής χρήσης αιγιαλού και παραλίας όπως περιγράφεται παραπάνω και συγκεκριμένα για την τοποθέτηση **τραπεζοκαθισμάτων/ ομπρελών/ ξαπλωστρών.**

Άρθρο 2

Διάρκεια μίσθωσης

Η διάρκεια της παρούσας μίσθωσης αρχίζει από την υπογραφή της παρούσας μίσθωσης και λήγει την 31/12/2021.

Άρθρο 3

Μίσθωμα

Το συνολικό μίσθωμα ορίζεται στο ποσό των **3.294,98 €** (499,24 τ.μ x 11,00 € x 0,60) για ολόκληρη τη διάρκεια της σύμβασης, πλέον χαρτοσήμου και ΟΓΑ χαρ/μου 3,6%, και θα καταβληθεί ως εξής:

α) Υπέρ του Δήμου:

Για το έτος 2021 ποσό συνολικού ύψους **2.306,49 €** (ποσοστό 70% επί του μισθώματος, πλέον χαρτοσήμου & ΟΓΑ χαρτοσήμου)

- ⊕ 1η Δόση έτους 2021: 768,83 € με την υπογραφή του παρόντος συμφωνητικού, πλέον χαρτοσήμου και ΟΓΑ χαρ/μου 3,6% (ήτοι ποσού 27,68 €).
- ⊕ 2η Δόση έτους 2021: 768,83 € μέχρι και 31/07/2021, πλέον χαρτοσήμου και ΟΓΑ χαρ/μου 3,6% (ήτοι ποσού 27,68 €).
- ⊕ 3η Δόση έτους 2021: 768,83 € μέχρι και 31/08/2021, πλέον χαρτοσήμου και ΟΓΑ χαρ/μου 3,6% (ήτοι ποσού 27,68 €).

β) Υπέρ του Δημοσίου:

Για το έτος 2021 ποσό συνολικού ύψους **988,50 €** (ποσοστό 30% επί του μισθώματος, πλέον χαρτοσήμου & ΟΓΑ χαρτοσήμου)

- ⊕ 1η Δόση έτους 2021: 329,50 € με την υπογραφή του παρόντος συμφωνητικού, πλέον χαρτοσήμου και ΟΓΑ χαρ/μου 3,6% (ήτοι ποσού 11,86 €).
- ⊕ 2η Δόση έτους 2021: 329,50 € μέχρι και 31/07/2021, πλέον χαρτοσήμου και ΟΓΑ χαρ/μου 3,6% (ήτοι ποσού 11,86 €).
- ⊕ 3η Δόση έτους 2021: 329,50 € μέχρι και 31/08/2021, πλέον χαρτοσήμου και ΟΓΑ χαρ/μου 3,6% (ήτοι ποσού 11,86 €).

Για μονοετείς συμβάσεις, το αντάλλαγμα χρήσης υπέρ του Δημοσίου είτε καταβάλλεται στο σύνολό του με την υπογραφή της σύμβασης, είτε σε τρεις ισόποσες δόσεις, όπου η 1η δόση καταβάλλεται πριν την υπογραφή της σύμβασης, ενώ η 2η και 3η δόση αποστέλλονται για βεβαίωση στην αρμόδια Δ.Ο.Υ.

Για διετείς και τριετείς συμβάσεις, το αντάλλαγμα χρήσης υπέρ του Δημοσίου καταβάλλεται για το 1ο έτος ως ανωτέρω, ενώ για το 2ο και 3ο έτος καταβάλλεται είτε στο σύνολό του μέχρι 31-3-2021 και 31-3-22 αντίστοιχα, είτε σε δόσεις που αυτές αποστέλλονται άμεσα για βεβαίωση στην αρμόδια Δ.Ο.Υ..

Βάσει της τελευταίας παραγράφου του άρθρου 7 της ΚΥΑ 47458 ΕΞ 2020/15.05.2020 (ΦΕΚ 1864/15.05.2020 ΤΕΥΧΟΣ Β΄):

Σε περίπτωση μη εμπρόθεσμης καταβολής με ευθύνη του ενδιαφερομένου έστω και μίας δόσης η σύμβαση παραχώρησης παύει να ισχύει και λαμβάνονται όλα τα προβλεπόμενα από την κείμενη νομοθεσία μέτρα προστασίας (άρθρο 27 του Ν. 2971/2001, όπως τροποποιήθηκε με τις διατάξεις του άρθρου 39 του Ν. 4607/2019).

Άρθρο 4

Υποχρεώσεις

Α. Το μίσθιο θα χρησιμοποιηθεί αποκλειστικά και μόνο για το σκοπό του άρθρου 1 του παρόντος.

Β. α) Απαγορεύεται οποιαδήποτε επέμβαση που αλλοιώνει τη φυσική μορφολογία και τα βιοτικά στοιχεία των χώρων αιγιαλού, παραλίας, όχθης και παρόχθιας ζώνης, μεγάλων λιμνών και πλεύσιμων ποταμών καθώς και τον κοινόχρηστο χαρακτήρα αυτών.

β) Η ανάπτυξη των ομπρελών, ξαπλωστρών και των θαλάσσιων μέσων αναψυχής σύμφωνα με τις παραγράφους 4 και 5 του άρθρου 13 του ν. 2971/2001, όπως ισχύει, μπορεί να καλύπτει μέχρι το εξήντα τοις εκατό (60%) του παραχωρούμενου χώρου, με τρόπο ώστε να εξασφαλίζεται η ελεύθερη πρόσβαση του κοινού κάθετα και παράλληλα προς τη θάλασσα και η ύπαρξη ελεύθερης ζώνης από την ακτογραμμή πλάτους τουλάχιστον πέντε (5) μέτρων.

γ) Τα έκτακτα και προσωρινά μέτρα, όπως κάθε φορά ισχύουν, για την αντιμετώπιση και τον περιορισμό της διάδοσης του κορωνοϊού COVID-19,

δ) Σε περίπτωση ύπαρξης συνεχόμενων όμορων επιχειρήσεων του πρώτου εδαφίου της παρούσας, καταλείπεται από τις προβολές των ορίων κάθε επιχείρησης ελεύθερη ζώνη τουλάχιστον δύο (2) μέτρων εκατέρωθεν των ορίων τους. Αν η πρόσοψη της επιχείρησης είναι μικρότερη των έξι (6) μέτρων, η ελεύθερη ζώνη μειώνεται κατά πενήντα τοις εκατό (50%) εκατέρωθεν των ορίων της.

ε) Ο μισθωτής οφείλει να μεριμνά για τον καθημερινό καθαρισμό των κοινοχρήστων χώρων, την αισθητική του χώρου της ακτής και του περιβάλλοντος χώρου, καθώς επίσης και για τη λήψη μέτρων για την ασφάλεια των λουομένων και των διερχομένων στον παραχωρούμενο χώρο.

στ) Ο μισθωτής οφείλει να τηρεί όλες τις τεχνικές προδιαγραφές και τα αναφερόμενα στο ΠΑΡΑΡΤΗΜΑ 3 «ΤΕΧΝΙΚΕΣ ΠΡΟΔΙΑΓΡΑΦΕΣ ΚΑΤΑΣΚΕΥΩΝ - ΔΙΑΜΟΡΦΩΣΕΩΝ ΓΙΑ ΑΠΛΗ ΧΡΗΣΗ ΕΝΤΟΣ ΑΙΓΙΑΛΟΥ ΠΑΡΑΛΙΑΣ - ΠΕΡΙΟΡΙΣΜΟΙ - ΣΥΣΤΑΣΕΙΣ».

ζ) Με την επιφύλαξη των διατάξεων των παραγράφων 5 (γ) και 5 (δ) του άρθρου 13 του ν. 2971/2001, όπως ισχύει, ο μισθωτής δεν επιτρέπεται να μεταβιβάσει ολικά ή μερικά το δικαίωμα του σε άλλον ή να συνάψει οποιαδήποτε σχέση γι' αυτό με ή χωρίς αντάλλαγμα, που να αφορά την έκταση που του παραχωρήθηκε.

η) Μετά το τέλος της χρήσης (λήξη της συμβατικής σχέσης) οι κοινόχρηστοι χώροι θα πρέπει να επανέρχονται στην αρχική τους κατάσταση, αφαιρουμένων όλων των ειδών που έχουν τοποθετηθεί κατά τη χρήση.

θ) Σύμβαση παραχώρησης που συνάπτεται με το Δήμο χωρίς να φέρει την προσυπογραφή της οικείας Κτηματικής Υπηρεσίας, είναι άκυρη και δεν επιτρέπεται η χρήση του κοινόχρηστου χώρου.

ι) ο μισθωτής υπόκειται σε όλες τις υποχρεώσεις και τους περιορισμούς της ΚΥΑ αριθμ. 47458 ΕΞ 2020 (ΦΕΚ 1864/15.05.2020 τεύχος Β') και των παραρτημάτων της, όπως τροποποιήθηκε και ισχύει. Σε περίπτωση διαπίστωσης παραβάσεως των όρων της παρούσας καθώς και εν γένει της νομοθεσίας περί αιγιαλού και παραλίας ν. 2971/2001 (Α' 285), όπως έχει τροποποιηθεί και ισχύει, ανεξάρτητα από το καθορισθέν αντάλλαγμα, επιβάλλονται και όλα τα μέτρα προστασίας και οι κυρώσεις του άρθρου 15 της ΚΥΑ αριθμ. 47458 ΕΞ 2020 (ΦΕΚ 1864/15.05.2020 τεύχος Β'), όπως τροποποιήθηκε και ισχύει.

κ) ο μισθωτής είναι υποχρεωμένος να αναρτά σε εμφανές σημείο πινακίδα συγκεκριμένων διαστάσεων με το σχέδιο και τη φωτογραφία του παραχωρούμενου χώρου, ώστε να γίνεται εύκολα αντιληπτή η ενδεχόμενη παραβίαση των ορίων της παραχώρησης και οι αρμόδιες υπηρεσίες στις οποίες ο χρήστης του αιγιαλού μπορεί να καταγγείλει τις παραβάσεις.

Άρθρο 5

Ανάκληση παραχώρησης

Η παραχώρηση υπόκειται πάντοτε σε μονομερή ανάκληση από το Δημόσιο:

α) Για λόγους υπέρτερου δημοσίου συμφέροντος, εθνικής άμυνας, δημόσιας τάξης, ασφάλειας, δημόσιας υγείας, προστασίας αρχαιοτήτων και προστασίας του περιβάλλοντος εφαρμογής των τοπικών χωρικών σχεδίων και του θαλάσσιου χωροταξικού σχεδίου, όπως αυτό ορίζεται στον ν. 4546/2018 (101Α'), καθώς και για την αποκατάσταση του κοινόχρηστου χαρακτήρα των χώρων, αζημίως για το Δημόσιο.

β) Αν ο δικαιούχος παραχώρησης, αρχικός ή τελικός, παραβιάζει διατάξεις του νόμου ή όρους και περιορισμούς που έχουν τεθεί με την ΚΥΑ αριθμ. 47458 ΕΞ 2020 (ΦΕΚ 1864/15.05.2020 τεύχος Β'), όπως τροποποιήθηκε και ισχύει, ή προβαίνει σε μεταβολή του σκοπού, της χρήσης ή της φύσης του παραχωρηθέντος ακινήτου. Στην περίπτωση αυτή ανακαλείται υποχρεωτικά η παραχώρηση, αζημίως για το Δημόσιο, με την έκδοση σχετικής απόφασης του Υπουργού Οικονομικών, εφαρμόζονται τα άρθρα 27 και 29 και τυχόν υφιστάμενα έργα καταλαμβάνονται από το Δημόσιο.


Η ανάκληση της παραχώρησης συνεπάγεται την καταβολή του συνόλου του ανταλλάγματος χρήσης υπέρ του Δημοσίου μέχρι τη λήξη της συναφθείσας σύμβασης παραχώρησης και επιτρέπεται η παραχώρηση των χώρων σε τρίτους για το υπολειπόμενο διάστημα μέχρι τη λήξη της παρούσας αποκλειστικά από την Κτηματική Υπηρεσία.

Το παρόν συντάχθηκε σε τρία (3) αντίγραφα, διαβάστηκε και εγκρίθηκε και από τους δύο συμβαλλόμενους, υπογράφηκε από αυτούς και έλαβε ο καθένας από ένα όμοιο αντίτυπο. Τρία (3) αντίγραφα του μισθωτηρίου συμβολαίου αποστέλλονται στον Προϊστάμενο της Κτηματικής Υπηρεσίας Μεσσηνίας, προς προσυπογραφή από αυτόν, συνοδευόμενα από το πρωτότυπο διπλότυπο είσπραξης για την απόδειξη καταβολής του οφειλόμενου ποσού υπέρ του Δημοσίου, στην αρμόδια Δ.Ο.Υ.

Σε περίπτωση μη τελικής συνυπογραφής του μισθωτηρίου από τον Προϊστάμενο της Κτηματικής Υπηρεσίας Μεσσηνίας, λόγω μη τήρησης των υποδειχθεισών από αυτόν τροποποιήσεων ή μη συναποστολής μαζί με τα τρία (3) αντίγραφα της μισθωτικής σύμβασης του πρωτότυπου διπλότυπου είσπραξης, το μισθωτήριο συμβόλαιο είναι άκυρο και ο μισθωτής υποχρεούται να αποχωρήσει από τον κοινόχρηστο χώρο, χωρίς καμία αξίωση αποζημίωσης έναντι του Δημοσίου.

ΟΙ ΣΥΜΒΑΛΛΟΜΕΝΟΙ:


Ο ΜΙΣΘΩΤΗΣ


ΒΡΥΟΝΗΣ
ΔΗΜΗΤΡΙΟΣ





ΕΛΛΗΝΙΚΟ ΚΤΗΜΑΤΟΛΟΓΙΟ



Εμβαδόν: 499.24 τ.μ.

Ιδιότητα:		
A/A	X	Y
0	333117.20	4098924.49
1	333111.12	4098897.16
2	333128.53	4098893.29
3	333134.60	4098920.62

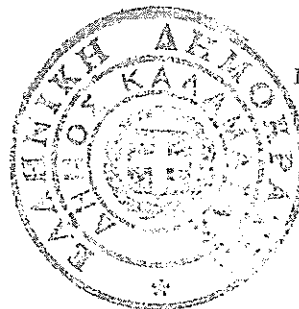
ΚΑΙΟΚΤΗΤΗΣ: ΒΡΥΣΗΣ ΔΗΜΗΤΡΙΟΣ (lii)
(DELMAR)

ΕΛΕΓΧΘΗΚΕ

Καλαμάτα 28/5/21

Ο ΕΠΙΛΕΓΘΗΝ
ΜΗΧΑΝΙΚΟΣ ΤΟΥ ΔΗΜΟΥ

Κακάρογλου Γεωργία
Τοπογράφος Μηχανικός ΤΕ



ΘΕΩΡΗΘΗΚΙ

ΚΑΛΑΜΑΤΑ 28/5/2021

Η ΑΝ. ΔΙΕΥΤΡΙΑ
ΤΕΧΝΙΚΩΝ ΥΠ. ΦΕΣΙΩΝ
ΔΕΜΟΥ ΚΑΛΑΜΑΤΑΣ

ΜΑΡΙΝΑ ΔΗΜΟΠΟΥΛΟΥ
ΤΟΠΟΓΡΑΦΟΣ ΜΗΧΑΝΙΚΟΣ
Α' ΒΑΘΜΟΣ

ΠΑΡΑΡΤΗΜΑ Ι

ΠΕΡΙΒΑΛΛΟΝΤΙΚΟΙ ΟΡΟΙ ΓΙΑ ΤΗΝ ΑΠΛΗ ΧΡΗΣΗ ΑΙΓΙΑΛΟΥ ΚΑΙ ΠΑΡΑΛΙΑΣ

- Για περιοχές του δικτύου Natura 2000, οι οποίες διέπονται από ειδικό καθεστώς προστασίας, βάσει του Ν. 1650/86, όπως ισχύει, ισχύουν οι όροι και περιορισμοί που αναφέρονται στις διατάξεις χαρακτηρισμού τους.
- Η παραχώρηση για απλή χρήση αιγιαλού και παραλίας επιτρέπεται σε θέσεις όπου, εφόσον υπάρχει δρόμος πρόσβασης σε αυτές, θα είναι νόμιμα υφιστάμενος και εφόσον υπάρχει χώρος στάθμευσης, αυτός θα είναι νόμιμα διαμορφωμένος και εκτός αμμοθινικών τύπων οικοτόπων (κωδικοί τύπων οικοτόπων: 1210, 2110, 2120, 2220, και 2230). Απαγορεύεται επί των αμμοθινών, οποιαδήποτε διάνοιξη δρόμου για πρόσβαση στις παραλίες, καθώς και οποιαδήποτε νέα διαμόρφωση χώρου στάθμευσης οχημάτων των επισκεπτών.
- Αποφυγή αλλαγής του τοπογραφικού ανάγλυφου, δηλαδή ισοπέδωση των χαμηλών θινών.
- Απαγορεύεται οποιαδήποτε εκχέρσωση θέσεων και εκκρίζωση αμμόφιλων και λοιπών ειδών που αποικίζουν τις αμμόδεις ζώνες των παράκτιων τύπων οικοτόπων.
- Η πρόσβαση σε παραλίες με αμμοθινικούς τύπους οικοτόπων θα γίνεται μέσω ξύλινων διαδρόμων που θα τοποθετούνται κάθετα στην ακτή και θα είναι κατάλληλα υπερυψωμένοι, ώστε να μειώνεται η επιφάνεια επαφής με τις αμμοθίνες και να ελαχιστοποιούνται οι επεμβάσεις σε αυτές.
- Διασφάλιση καθημερινής καθαριότητας των εκτάσεων και αποκομιδής των απορριμμάτων από το Δήμο και τον παραχωρησιούχο.
- Απομάκρυνση μετά το πέρας της περιόδου χρήσης όλων των υλικών και των πάσης φύσεως εγκαταστάσεων (ενδεικτικά: τροχήλατες καντίνες, καθίσματα, τραπέζια, ομπρέλες, βάσεις για ομπρέλες) που θα τοποθετηθούν για την εξυπηρέτηση των λουομένων και την αναιμυχή του κοινού.
- Διασφάλιση της ελεύθερης και ασφαλούς διέλευσης των λουόμενων μέσω των προς παραχώρηση εκτάσεων, καθώς και μεταξύ των ομπρελοκαθισμάτων και ξαπλωστρών και της ακτογραμμής.
- Διασφάλιση εγκατάστασης ικανοποιητικού αριθμού χημικών τουαλετών για την εξυπηρέτηση των κολυμβητών.
- Απαγορεύεται οποιαδήποτε μόνιμη ή ημιμόνιμη κατασκευή. Όλες οι κατασκευές να συνδέονται με το έδαφος με τρόπο που σε καμία περίπτωση δεν θα πρέπει να παραπέμψει σε συνθήκες μόνιμης θεμελίωσης.
- Λόγω της οικολογικής αξίας των περιοχών αυτών, να υπάρχει μέριμνα από το Δήμο και τον παραχωρησιούχο, για την αποφυγή της αισθητικής υποβάθμισης και αλλοίωσης του περιβάλλοντος, την προστασία και διατήρηση των οικοτόπων και των ειδών.

ΠΑΡΑΡΤΗΜΑ ΙΙ
ΘΕΣΕΙΣ ΑΠΑΓΟΡΕΥΣΗΣ
ΓΙΑ ΑΠΛΗ ΧΡΗΣΗ
ΑΙΓΙΑΛΟΥ ΚΑΙ ΠΑΡΑΛΙΑΣ

1. Παράκτιοι μικροί νησιωτικοί υγρότοποι, όπως αυτοί καταγράφονται και χαρτογραφούνται στο προεδρικό διάταγμα «Έγκριση καταλόγου μικρών νησιωτικών υγρο-τόπων και καθορισμός όρων και περιορισμών για την προστασία και ανάδειξη των μικρών παράκτιων υγρο-τόπων που περιλαμβάνονται σε αυτόν» (ΤΑΑΠΘ 229).

2. Εθνικό Θαλάσσιο Πάρκο Βορείων Σποράδων (όπου προβλέπεται) (Δ' 621)

3. Στο παράκτιο τμήμα από Νέδα προς βορρά μέχρι το ρέμα Μπραζέρη προς νότο, του Κυπαρισσιακού κόλπου, για λειτουργία επιχειρήσεων θαλάσσιας αναψυχής και τοποθέτηση επιπλων θαλάσσης.

4. Στις παράκτιες περιοχές που εμπίπτουν στις κάτωθι Ζώνες Οικιστικού Ελέγχου που αναφέρονται κατωτέρω, ισχύουν οι προϋποθέσεις και απαγορεύσεις που τίθενται από τις σχετικές διατάξεις περί καθορισμού τους:

-Καθορισμός Ζώνης Οικιστικού Ελέγχου κατώτατου ορίου κατά τμησης και λοιπών όρων και περιορισμών δόμησης στην εκτός εγκεκριμένου σχεδίου και εκτός ορίων οικισμού προϋφιστάμενου του έτους 1923 περιοχή του υγροβιότοπου Μικρό και Μεγάλο Λιβάρι του Δήμου Ιστι-αίας και κοινότητας Ασημνίου Νομού Ευβοίας (Δ' 205).

-Καθορισμός Ζώνης Οικιστικού Ελέγχου κατώτατου ορίου κατατμησης και λοιπών όρων και περιορισμών δόμησης στην εκτός εγκεκριμένου ρυμοτομικού σχεδίου και εκτός ορίων οικισμών προϋφιστάμενων του έτους

1923 περιοχή Μύρτου του Δήμου Πυλαρέων Νομού Κεφαλληνίας (ΑΑΠ 441)

-Καθορισμός Ζώνης Οικιστικού Ελέγχου κατώτατου ορίου κατατμησης και λοιπών όρων και περιορισμών δόμησης στην περιοχή εκτός εγκεκριμένου ρυμοτομικού σχεδίου και εκτός ορίων οικισμών προϋφιστάμενων του έτους 1923, των Δήμων Άργους και Μιδέας και των Κοινοτήτων Νέας Κίου, Μύλων, Τίρυνθας, Δαλαμανάρας, Κιβερίου, Κουτσοποδίου, Σκαφιδακίου Νομού Αργολίδας (Δ' 396).

-Καθορισμός Ζώνης Οικιστικού Ελέγχου, κατώτατου ορίου κατατμησης και λοιπών όρων και περιορισμών δόμησης στην εκτός εγκεκριμένου σχεδίου και εκτός ορίων οικισμού προϋφιστάμενου του έτους 1923 περιοχή της Κοινότητας Λάρδου της νήσου Ρόδου Νομού Δωδεκανήσου (Δ' 281).

-Καθορισμός Ζώνης Οικιστικού Ελέγχου, κατώτατου ορίου κατατμησης και λοιπών όρων και περιορισμών δόμησης στην εκτός εγκεκριμένου ρυμοτομικού σχεδίου και εκτός ορίων οικισμών προϋφιστάμενων του έτους 1923 περιοχή Αλυκής των κοινοτήτων Ασφενδίου και Πυλίου νήσου Κω Νομού Δωδεκανήσου (Δ' 1024).

-Καθορισμός Ζώνης Οικιστικού Ελέγχου, κατώτατου ορίου κατατμησης λοιπών όρων και* περιορισμών δόμησης στην περιοχή εκτός εγκεκριμένου σχεδίου και εκτός ορίων οικισμών προϋφιστάμενων του έτους 1923, των κοινοτήτων Καλαμίτσι - Αμυγδαλι, Μάζης Γεωργιούπο-λης, Κουρνα, Φυλακής, Καστέλλου Νομού Χανίων και Επισκοπής Νομού Ρεθύμνης (Δ' 211).

ΠΑΡΑΡΤΗΜΑ 3

«ΤΕΧΝΙΚΕΣ ΠΡΟΔΙΑΓΡΑΦΕΣ ΚΑΤΑΣΚΕΥΩΝ-ΔΙΑΜΟΡΦΩΣΕΩΝ ΓΙΑ ΑΠΛΗ ΧΡΗΣΗ ΕΝΤΟΣ ΑΙΓΙΑΛΟΥ-ΠΑΡΑΛΙΑΣ-ΠΕΡΙΟΡΙΣΜΟΙ-ΣΥΣΤΑΣΕΙΣ

«ΤΕΧΝΙΚΕΣ ΠΡΟΔΙΑΓΡΑΦΕΣ ΚΑΤΑΣΚΕΥΩΝ-ΔΙΑΜΟΡΦΩΣΕΩΝ ΓΙΑ ΑΠΛΗ ΧΡΗΣΗ ΕΝΤΟΣ ΑΙΓΙΑΛΟΥ ΠΑΡΑΛΙΑΣ - ΠΕΡΙΟΡΙΣΜΟΙ - ΣΥΣΤΑΣΕΙΣ»

(ΑΡΘΡΟ 13 ΤΟΥ Ν. 2971/2001)

1. ΓΕΝΙΚΑ

A) Για τους Αιτούντες:

Κάθε αίτημα παραχώρησης της απλής χρήσης αιγιαλού, παραλίας, όχθης και παράχθιας ζώνης μεγάλων λιμνών και πλεύσιμων ποταμών (ΑΡΘΡΟ 13 ΤΟΥ Ν. 2971/2001), θα συνοδεύεται υποχρεωτικά με απόσπασμα ορθοφωτοχάρτη από την εφαρμογή που διατίθεται ελεύθερα στο κοινό "Ελεύθερη θέσση Ορθοφωτοχαρτών" της ΕΚΧΑ Α.Ε. (www.ktimaifotologio.gr). Στο απόσπασμα αυτό θα αποτυπώνεται υπό μορφή πολυγώνου ο αιτούμενος προς παραχώρηση χώρος, θα αναγράφεται το εμβαδόν αυτού και οι συντεταγμένες των κορυφών του πολυγώνου αυτού.

B) Για τις Υπηρεσίες

Κάθε απόφαση παραχώρησης της απλής χρήσης αιγιαλού, παραλίας, όχθης και παράχθιας ζώνης μεγάλων λιμνών και πλεύσιμων ποταμών (ΑΡΘΡΟ 13 ΤΟΥ Ν. 2971/2001), θα φέρει τον μοναδικό αριθμό ID που προέρχεται από την Βάση του Πληροφοριακού Συστήματος Ψ.Υ.ΔΗ.ΠΕ.Ε.Κ. (Ψηφιακές Υπηρεσίες Δημόσιας Περιουσίας και Εθνικών Κληροδοτημάτων)

2. ΕΠΙΤΡΕΠΟΜΕΝΕΣ ΧΡΗΣΕΙΣ

Η παραχώρηση γίνεται για την άσκηση δραστηριοτήτων που εξυπηρετούν τους λουομένους ή την αναψυχή του κοινού (όπως εκμίσθωση θαλάσσιων μέσων αναψυχής, ανακλίντρων (ξαπλωστών), ομπρελών, τραπεζοκαθισμάτων, λειτουργία τροχήλατου αυτοκινούμενου ή μη αναψυκτηρίου)

Απαγορεύεται οποιαδήποτε κατασκευή, που συνδέεται μόνιμα με το έδαφος (π.χ. πάκτωση με σκυρόδεμα, τσιμεντοστρώσεις, επιχωματώσεις, κλπ.)

Απαγορεύεται η χρήση για ελεύθερη κατασκήνωση ή για λειτουργία κάμπινγκ (Ν.2160/93). Απαγορεύεται η ισοθέτηση σκηνών και η στάθμευση τροχήλατων, αυτοκινούμενων, αυτοκινήτων κλπ.

Σε κάθε περίπτωση παραχώρησης απλής χρήσης του κοινόχρηστου χώρου αιγιαλού-παραλίας εφαρμόζονται οι ελάχιστες δυνατές διαμορφώσεις ώστε να διατηρείται η μορφολογία των ακτών και η ακεραιότητα της ακτογραμμής. Δεν επιτρέπονται επιχωματώσεις ή άλλες διαμορφώσεις με τη χρήση μηχανημάτων πέραν του κοσκινίσματος με στόχο τον καθαρισμό της άμμου.

3. ΠΡΟΣΒΑΣΙΜΟΤΗΤΑ - ΠΡΟΣΠΕΛΑΣΙΜΟΤΗΤΑ

Με την επιφύλαξη της υποχρεωτικής τοποθέτησης διαδρόμου πρόσβασης προς την ακτογραμμή, για την εξυπηρέτηση των ΑμεΑ, στους παραχωρούμενους χώρους σε ακτές, επιτρέπεται η τοποθέτηση διαδρόμων πρόσβασης τοποθετημένων τόσο παράλληλα όσο και κάθετα στην ακτή, πλάτους μέχρι 1 μ., στο επίπεδο της άμμου ή ελάχιστα εκατοστά πάνω από αυτή (για λόγους οριζοντίωσης της επιφάνειας βάδισης).

Για μήκος παραχωρούμενης επιφάνειας μέχρι 30 μ. επιτρέπεται η τοποθέτηση δύο (2) διαδρόμων πρόσβασης στο θαλάσσιο μέτωπο (εγκάρσιες διαβάσεις) ανά παραχωρούμενη επιφάνεια αιγιαλού-παραλίας, ενώ για μήκος παραχωρούμενης επιφάνειας που υπερβαίνει τα 30μ. επιτρέπεται η τοποθέτηση περισσότερων διαδρόμων με αναλογία ενός διαδρόμου ανά 20 επί πλέον μέτρα μήκους παραχωρούμενης έκτασης.

Για την κυκλοφορία παράλληλα με την ακτή επιτρέπεται επίσης η τοποθέτηση ενός (1) διαδρόμου παράλληλα με την ακτή ανά δύο σειρές ομπρελών, που θα συνδέεται εγκάρσια με τους κάθετους προς την ακτή διαδρόμους.

4. ΦΥΤΕΥΣΗ

Η προστασία, φροντίδα και συντήρηση του υφισταμένου πρασίνου αποτελεί από κοινού υποχρέωση του αρμόδιου Δήμου και του επιχειρηματία που έχει την εκμετάλλευση του χώρου.

5. ΑΡΧΕΣ - ΠΡΟΔΙΑΓΡΑΦΕΣ ΧΡΗΣΗΣ ΥΛΙΚΩΝ

Στις κατασκευές-διαμορφώσεις εντός του παραχωρηθέντος χώρου για τοποθέτηση ομπρελών, ανακλιντρών (ξαπλωστρών) και τραπεζακαθισμάτων θα πρέπει να χρησιμοποιούνται κατά το δυνατόν φυσικά υλικά φιλικά και εναρμονισμένα με το περιβάλλον χωρίς εξεζητημένους χρωματισμούς. Τέτοια υλικά είναι αυτά που συνήθως εμπεριέχουν καθόλου ή ελάχιστη επεξεργασία και η χρήση τους δεν συνεισφέρει στην κατασπατάληση ορυκτών πόρων.

Παραδείγματα υλικών ανάλογα με το αντικείμενο δίνονται στη συνέχεια:

1. Ομπρέλες : Ξύλινος ιστός από εμποτισμένο ξύλο, σκελετός από εμποτισμένο ξύλο εναλλακτικά από ανοξείδωτο ή γαλβανισμένο χάλυβα ή αλουμίνιο. Επικάλυψη από ύφασμα, ξύλο, Raïlan, πλεκτά φύκια, ξερά φύλλα, χόρτα, ψάθα, πλεγμένο καλάμι.
2. Ξαπλώστρες : Οι ξαπλώστρες μπορεί να είναι σταθερές ή ανακλινόμενες, ξύλινες, μεταλλικές (αλουμινίου) ή πλαστικές, σταθερές ή τροχήλατες. Επενδύονται με ύφασμα και μπορεί να διαθέτουν υφασμάτινα μαξιλάρια.
3. Τραπεζάκια : Τα τραπεζάκια ορθογώνια ή κυκλικά δύνανται να συμπληρώνουν μόνο τη συνηθισμένη διάταξη-σετ (ξαπλώστρα+τραπεζάκι-ομπρέλα+ξαπλώστρα). Μπορεί να είναι ξύλινα, μεταλλικά (γαλβανισμένου χάλυβα ή αλουμινίου) ή πλαστικά.
4. Διαδρόμοι πρόσβασης Για την κατασκευή τους προτιμάται η χρήση υδατοπερατών και θερμοαπωθητικών ψυχρών υλικών με αντιολισθηρή επιφάνεια. Κατάλληλα υλικά είναι το εμποτισμένο ξύλο στερεωμένο πάνω σε ξύλινα δοκάρια. Τα ξύλινα στοιχεία τοποθετούνται ελεύθερα ή ενώνονται μεταξύ τους με ειδικούς μεταλλικούς συνδέσμους από ανοξείδωτο ή γαλβανισμένο χάλυβα. Αποκλείεται η χρήση σκυροδέματος, ασφάλτου, κοινών πλακιδίων δοπέδου, ενώ επιτρέπεται (υπό προϋποθέσεις) η τοποθέτηση τοπικής πέτρας πάνω σε άμμο χωρίς τη χρήση συνδετικού υλικού.
- Χειρολισθήρες - κουπαστές : (όπου απαιτείται, για εξυπηρέτηση ΑμεΑ). Από ξύλο εμποτισμένης ξυλείας κατεργασμένο ή ακατέργαστο ή ανοξείδωτο χάλυβα 316, υλικό που ενδείκνυται για χρήση κοντά στη θάλασσα. Από το ίδιο υλικό κατασκευάζονται και οι μεταλλικοί σκελετοί των λυόμενων κατασκευών για την είσοδο και έξοδο από το νερό των ΑμεΑ. Εναλλακτικά μπορεί να χρησιμοποιηθεί γαλβανισμένος χάλυβας με δύο στρώσεις και τελική στρώση από πολυεστερική βαφή που απαιτεί όμως και τακτική συντήρηση.

Αρθρωτό (κουμπωτό) ξύλινο δάπεδο : (όπου προβλέπεται και όπου επιτρέπεται). Συνίσταται από επί μέρους τεμάχια μέγιστης επιφάνειας ενός (1) τ.μ., από ξύλο εμποτισμένης ξυλείας κατεργασμένα ή ακατέργαστο πάνω σε ξύλινα δοκάρια χωρίς μόνιμη στήριξη, που ενδείκνυται για χρήση κοντά στη θάλασσα και με μέγιστο ύψος

δέκα (10) εκατοστών. Τα τεμάχια αυτά κοιμυλώνουν μεταξύ τους ή μπορούν να συνδεόνται μεταξύ τους μέσω ειδικών μεταλλικών συνδέσμων από ανοξείδωτο ή γαλβανισμένο χάλυβα.

6. ΦΩΤΙΣΜΟΣ - ΗΧΗΤΙΚΕΣ ΕΓΚΑΤΑΣΤΑΣΕΙΣ

Επιτρέπεται μόνον χαμηλός και περιορισμένος φωτισμός στο απολύτως αναγκαίο για λόγους ασφαλείας και καθαρότητας, ώστε να μην αλλοιώνεται η σχέση με τη φύση. Τοποθετούνται φωτιστικά σώματα που παρέχουν διάχυτο φωτισμό και έχουν τέτοια διαμόρφωση ώστε να εμποδίζεται ο σχηματισμός φωτεινής δέσμης που θα μπορούσε να αποπροσανατολίσει ζώα, να ενοχλήσει επισκέπτες και περιοίκους καθώς και πλωτά μέσα. Σε περίπτωση που ο φωτισμός εξασφαλίζεται από φωτιστικά σώματα σε ιστούς αυτοί τοποθετούνται εκτός των ορίων των διαμορφωμένων διαδρόμων κυκλοφορίας. Οι καλωδιώσεις φθάνουν στα φωτιστικά σημεία συνήθως υποδαπέδια (προστατευμένα εντός μεταλλικών στεγανών σωληνώσεων-καναλιών) είτε κατ' εξαίρεση εναέρια πάντα με ασφαλή, καλοϊσθητο και συντηγανμένο τρόπο. Συνιστάται η ηλεκτροδότηση με χαμηλή τάση 48V (IP65) για λόγους ασφαλείας.

Απαγορεύεται η τοποθέτηση ηχητικών συστημάτων στο δημόσιο χώρο. Η παραγόμενη στάθμη θορύβου από μουσική ή σχετικές χρήσεις της κύριας επιχείρησης οφείλει να μην ξεπερνάει τα 50 ντεσιμπέλ σε οποιοδήποτε σημείο της παραχωρούμενης επιφάνειας.

7. ΠΕΡΙΟΡΙΣΜΟΙ ΚΑΤΑΛΗΨΗΣ ΠΑΡΑΧΩΡΗΘΕΙΣΑΣ ΖΩΝΗΣ ΑΙΓΙΑΛΟΥ-ΠΑΡΑΛΙΑΣ

Στους κοινόχρηστους χώρους αιγιαλού και παραλίας, που παραχωρούνται για να τοποθετηθούν ομπρέλες και ανάκλιτρα (ξαπλώστρες), ως «σετ» νοείται ο συνδυασμός 1 ομπρέλα με τραπεζάκι και 2 ξαπλώστρες τοποθετημένες εκατέρωθεν του ιστού. Για τις ανάγκες των υπολογισμών προβλέπεται ότι ένα τέτοιο τυπικό σετ καταλαμβάνει κατ' ελάχιστον επιφάνεια 5,0 τ.μ. (ξαπλώστρα+ομπρέλα-τραπεζάκι+ξαπλώστρα). Το εμβαδόν που καταλαμβάνουν τα συνολικά τοποθετούμενα «σετ» δεν μπορεί να είναι μεγαλύτερο από το 50% της επιφάνειας που έχει συνολικά παραχωρηθεί.

Μεταξύ της πρώτης σειράς σετ ανακλιντρων-ομπρελών και ακτογραμμής θα πρέπει να παραμένει σκόλυπος χώρος (ελεύθερη λωρίδα), υποχρεωτικού πλάτους 5 μ. ο οποίος θα διευκολύνει την ελεύθερη κυκλοφορία των λουομένων παράλληλα με τη θάλασσα.

Κατά τη διάρκεια παραχώρησης τόσο οι ομπρέλες, όσο και τα ανάκλιτρα (ξαπλώστρες) δύνανται να παραμένουν ανοικτά για όλο το εικοσιτετράωρο. Μετά τη λήξη της περιόδου χρήσης τόσο τα ανάκλιτρα (ξαπλώστρες), όσο και ομπρέλες και τα λοιπά είδη αναψυχής (θαλάσσια ποδήλατα, κανό κλπ) απομακρύνονται από το χώρο του αιγιαλού, παραλίας κλπ.

7. ΕΔΡΑΣΗ ΚΑΤΑΣΚΕΥΩΝ, ΣΤΕΡΕΩΣΗ, ΠΑΚΤΩΣΗ

Επιτρεπόμενοι τρόποι σύνδεσης των κινητών κατασκευών επί του αιγιαλού και της παραλίας είναι εκείνοι που δεν αλλοιώνουν τη φυσική μορφολογία τους και δεν ενέχουν χαρακτηριστικά μόνιμης σύνδεσης με το έδαφος. Στο πλαίσιο αυτό, οι ανωτέρω κινητές κατασκευές συνδέονται με το έδαφος με διατάξεις προσωρινής στήριξης ή έδρασης (απλής έμπηξης - πάκτωσης π.χ. τύπου ανεστραμμένου T, χωρίς σκυρόδεμα) και εάν πρόκειται για κρηπίδωμα, χωρίς πάκτωση, με έδραση με σύστημα μεταλλικής πλάκας και κοχλία με σκοπό την εξασφάλιση της ασφάλειας των λουομένων λόγω καιρικών συνθηκών (ανέμων) και με τέτοιο τρόπο ώστε να είναι δυνατή η χωρίς ιδιαίτερη προσπάθεια άμεση αποξήλωση, μετακίνηση ή μεταφορά τους.

Μετά το πέρας της περιόδου χρήσης οι διατάξεις έδρασης (βάσεις, εμπήξεις - πακτώσεις, κ.λπ.) θα πρέπει να αποκαλύπτονται και να αφαιρούνται χωρίς να παραμένουν εγκιβωτισμένες στην άμμο σε αναμονή της επόμενης περιόδου.

