





ΥΠΟΜΝΗΜΑ

-  Όριο Περιοχής Μελέτης
-  Ζώνη Άμεσης Επιρροής (1km)
-  Όριο Ευρύτερης Περιοχής Μελέτης (Δημοτική Ενότητα Καλαμάτας)
-  Όρια Δημοτικής/Τοπικής Κοινότητας Ευρύτερης Περιοχής Μελέτης

ΥΠΟΒΑΘΡΟ

Χάρτες Γενικής Χρήσεως Έκδοσης ΓΥΣ Έτους 1988
Κλίμακας 1: 50.000 Φύλλα χάρτη:
ΚΑΛΑΜΑΤΑ-ΚΑΡΔΑΜΥΛΗ-ΞΗΡΟΚΑΜΠΙΟΝ-ΣΠΑΡΤΗ

ΕΡΓΟΔΟΤΗΣ:	ΔΗΜΟΣ ΚΑΛΑΜΑΤΑΣ ΔΙΕΥΘΥΝΣΗ ΠΟΛΕΟΔΟΜΙΑΣ ΤΜΗΜΑ ΧΩΡΟΤΑΞΙΑΣ & ΠΟΛΕΟΔΟΜΙΚΟΥ ΣΧΕΔΙΑΣΜΟΥ
------------	---

ΕΡΓΟ:	Στρατηγική Μελέτη Περιβαλλοντικών Επιπτώσεων (ΣΜΠΕ) για την υπό πολεοδομηση περιοχή Παραλίας Βέργας του Δήμου Καλαμάτας.
-------	---

ΜΕΛΕΤΗ:	Στρατηγική Μελέτη Περιβαλλοντικών Επιπτώσεων (ΣΜΠΕ)
---------	--

ΧΑΡΤΗΣ ΠΡΟΣΑΝΑΤΟΛΙΣΜΟΥ	Αρ. Χάρτη: Χ.01 Κλίμακα 1:50.000
-------------------------------	-------------------------------------

ΜΕΛΕΤΗΤΗΣ:	 NERCO - Ν. ΧΥΛΚΑΣ ΚΑΙ ΣΥΝ/ΤΕΣ Α.Ε.Μ. ΑΝΩΝΥΜΗ ΕΤΑΙΡΕΙΑ ΜΕΛΕΤΩΝ ΕΛ. ΒΕΝΙΖΕΛΟΥ 24, 153 41 Αγία Παρασκευή, Αθήνα Τηλ. 210 6422919 - 210 6532137 Fax: 210 6452955 E-mail: info@nerco.gr Web: www.nerco.gr
------------	--

Α/Α	ΗΜΕΡΟΜΗΝΙΑ	ΜΕΛΕΤΗ	ΣΧΕΔΙΑΣΗ	ΕΛΕΓΧΟΣ
ΑΡΧΙΚΗ ΣΧΕΔΙΑΣΗ				
1.	05/2022	Μ.Θ.	Γ.Μ.	N.X.
ΑΝΑΘΕΩΡΗΣΕΙΣ - ΑΝΤΙΚΑΤΑΣΤΑΣΕΙΣ				
1.				
2.				
3.				

ΣΦΡΑΓΙΔΑ / ΥΠΟΓΡΑΦΗ