



ΚΕΝΤΡΟ ΠΕΡΙΒΑΛΛΟΝΤΙΚΗΣ ΕΚΠΑΙΔΕΥΣΗΣ ΚΑΛΑΜΑΤΑΣ

Περιβαλλοντικές περιπατητικές διαδρομές στην πόλη

Οι περιβαλλοντικές διαδρομές θα γίνουν με τη συνεργασία 2 φορέων, του Κέντρου Περιβαλλοντικής Εκπαίδευσης Καλαμάτας και του Τμήματος Αγροτικής Ανάπτυξης της Διεύθυνσης Γεωτεχνικών Υπηρεσιών του Δήμου Καλαμάτας. Κατά τη διάρκεια των διαδρομών θα γνωρίσουμε στοιχεία της πόλης που αφορούν στο περιβάλλον, στην ιστορία, στη θρησκεία, στον πολιτισμό, στην οικονομία, στην κοινωνία κλπ.

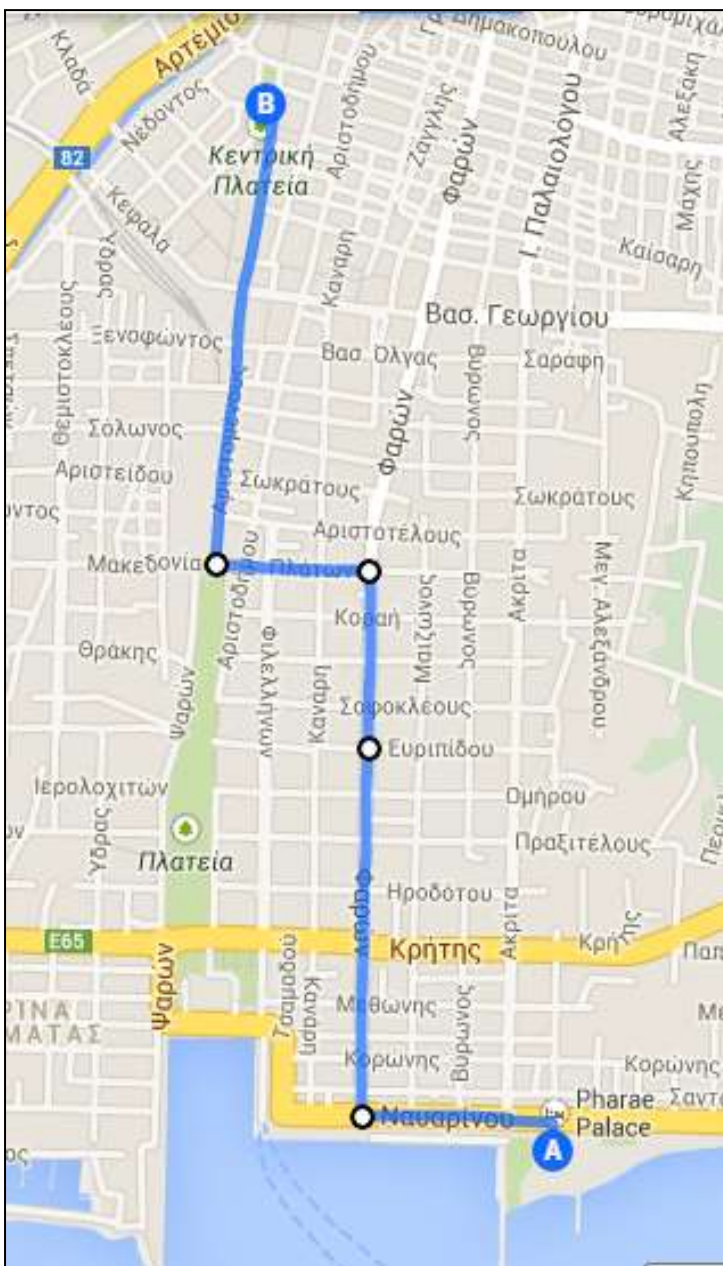
1^η Περιβαλλοντική διαδρομή (2.296 μέτρα) - Τρίτη 16 Σεπτεμβρίου

Εκκίνηση: Ν.Ο.Κ. στις 18.30

Προορισμός: Πλατεία Β. Γεωργίου στις 20.30

Δείτε τη διαδρομή ηλεκτρονικά:

<https://mapsengine.google.com/map/edit?mid=zjazi-wX0cIY.krSSwu71wchY>



- 18.30** – Ν.Ο.Κ.
- Πανελλήνιο
- οδός Ναβαρίνου
- οδός Φαρών
- οδός Πλάτωνος
- οδός Αριστομένους
- Πλατεία Βασιλέως Γεωργίου
- 20.30** – Τελετή έναρξης ευρωπαϊκής εβδομάδας κινητικότητας

Όσοι επιθυμούν μπορούν να χρησιμοποιήσουν τα μέσα μαζικής μεταφοράς (αστικά λεωφορεία) που θα παρέχει δωρεάν ο Δήμος Καλαμάτας σε συνεργασία με το αστικό ΚΤΕΛ για να τους μεταφέρουν από την Πλατεία Υπαπαντής προς το σημείο εκκίνησης (Ν.Ο.Κ.). Αναχώρηση στις 18.15.



ΚΕΝΤΡΟ ΠΕΡΙΒΑΛΛΟΝΤΙΚΗΣ ΕΚΠΑΙΔΕΥΣΗΣ ΚΑΛΑΜΑΤΑΣ

2η Περιβαλλοντική πεζοπορική διαδρομή - «Διαδρομές του νερού στην πόλη» (3.572 μέτρα)

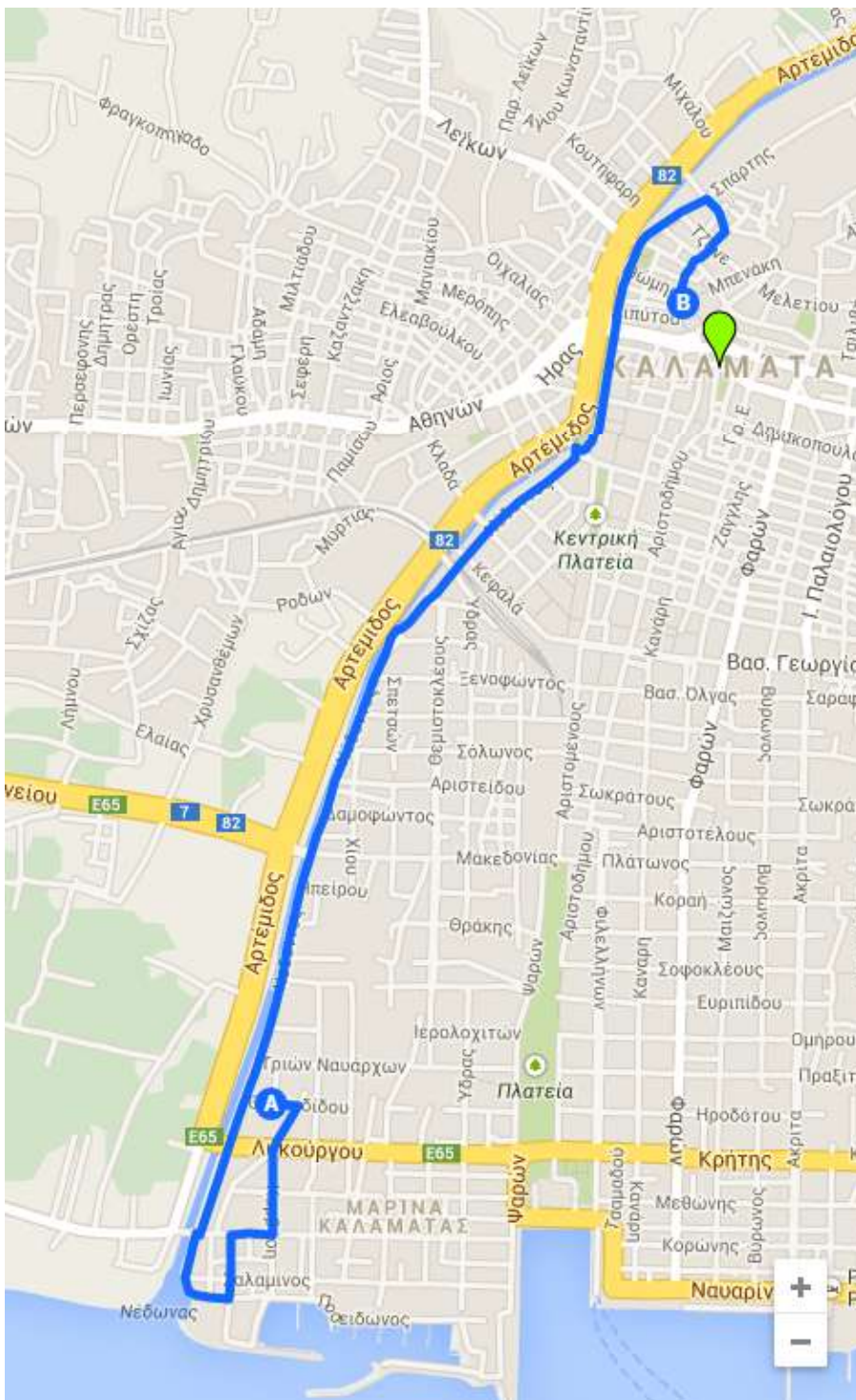
Κυριακή 21 Σεπτεμβρίου

Εκκίνηση: Κ.Π.Ε. Καλαμάτας (Θουκυδίδου 2 Καλαμάτα) στις 18.00

Προορισμός: Πλατεία Αμφείας στις 20.00

Δείτε τη διαδρομή ηλεκτρονικά:

<https://mapsengine.google.com/map/edit?mid=zjzl-wX0cIY.kEWMkybfnesM>



- 18.00 – Κ.Π.Ε. Καλαμάτας
- Προσφυγικά μαρίνας
- Παρόχθιο πάρκο Νέδοντα
- Ιδιωτικά και δημόσια πηγάδια της πόλης
- Πλατεία Αμφείας (Παπλωματάδικα)
- 20.00 – Παρακολούθηση συναυλίας κρουστών στο πλαίσιο εκδήλωσης για την κλιματική αλλαγή*

Όσοι επιθυμούν μπορούν να χρησιμοποιήσουν τα μέσα μαζικής μεταφοράς (αστικά λεωφορεία) που θα παρέχει δωρεάν ο Δήμος Καλαμάτας σε συνεργασία με το αστικό ΚΤΕΛ για να τους μεταφέρουν από την Πλατεία Υπαπαντής προς το σημείο εκκίνησης (Κ.Π.Ε. Καλαμάτας).

Αναχώρηση στις 17.45.

*Η εκδήλωση, οργανώνεται από τον Πολιτιστικό Οργανισμό «Δρόμοι της Ελιάς», τον Οργανισμό Ιστορικού Κέντρου Καλαμάτας και την Τεχνομυλόπετρα, υπό την αιγίδα του Δήμου Καλαμάτας



ΚΕΝΤΡΟ ΠΕΡΙΒΑΛΛΟΝΤΙΚΗΣ ΕΚΠΑΙΔΕΥΣΗΣ ΚΑΛΑΜΑΤΑΣ

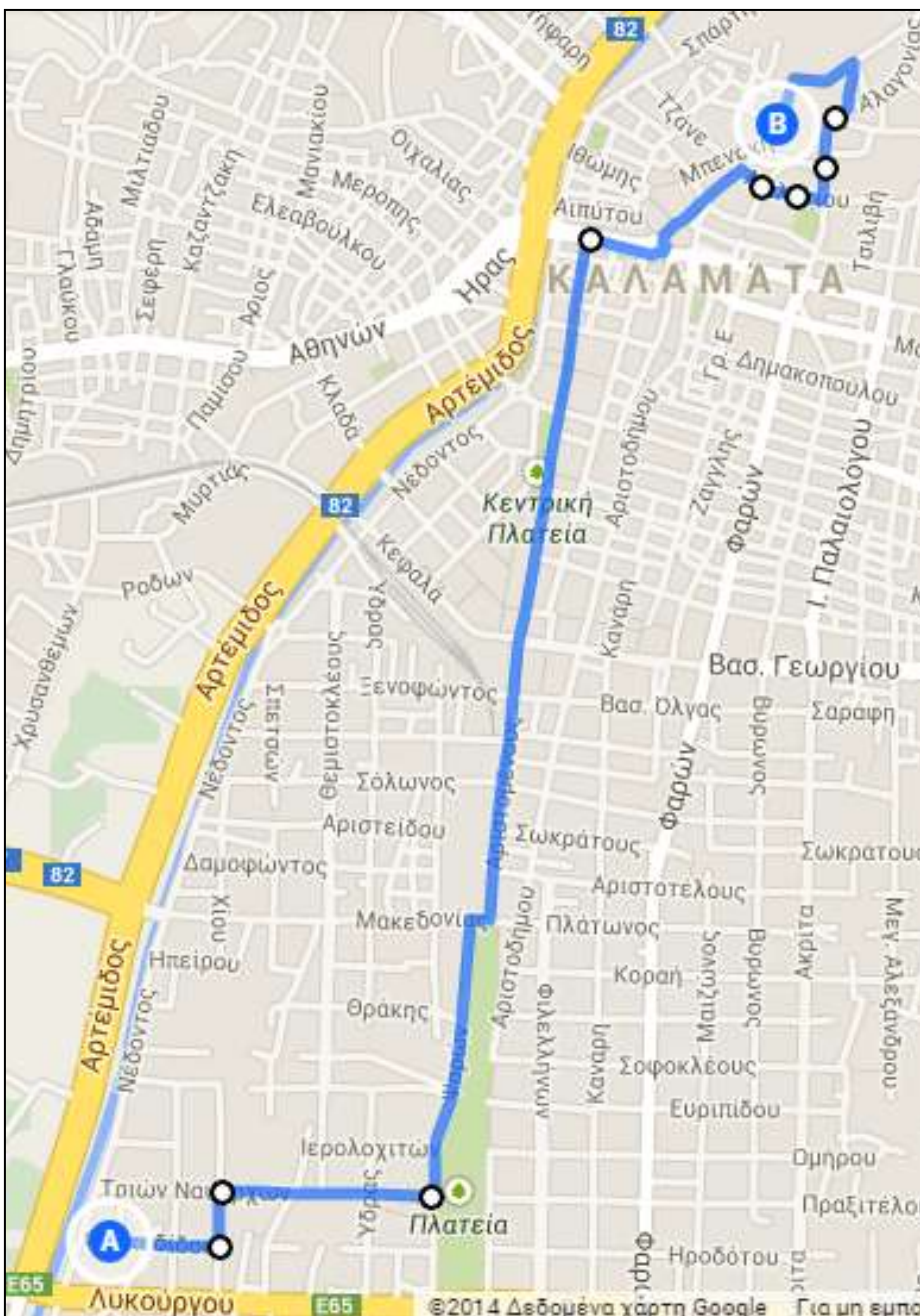
3η Περιβαλλοντική διαδρομή (3.066 μέτρα) – Δευτέρα 22 Σεπτεμβρίου

Εκκίνηση: Κ.Π.Ε. Καλαμάτας (Θουκυδίδου 2 Καλαμάτα) στις 18.00

Προορισμός: Πλατεία Υπαπαντής στις 20.30

Δείτε τη διαδρομή ηλεκτρονικά:

<https://mapsengine.google.com/map/edit?mid=zjazl-wX0cIY.kJNq5ueWmze4>



18.00 – Κ.Π.Ε. Καλαμάτας
– Πάρκο Ο.Σ.Ε.
– Αριστομένους
– Πλατεία 23^{ης} Μαρτίου
– Φραγκόλιμνα
– οδός Φάριος
– οδός Μεσ. Γερουσίας
– οδός Βιλεαρδουίνου
20.30 – Πλατεία Υπαπαντής

Όσοι επιθυμούν μπορούν να χρησιμοποιήσουν τα μέσα μαζικής μεταφοράς (αστικά λεωφορεία) που θα παρέχει δωρεάν ο Δήμος Καλαμάτας με το αστικό ΚΤΕΛ για να τους μεταφέρουν από την Πλατεία Υπαπαντής προς το σημείο εκκίνησης (Κ.Π.Ε. Καλαμάτας). Αναχώρηση στις 17.45.

Δηλώσεις συμμετοχής στο Κ.Π.Ε. Καλαμάτας:

Ηλεκτρονικά στο mail@kpe-kal.mes.sch.gr

Τηλεφωνικά στο 27210.62299 (εργάσιμες ημέρες και ώρες 09.00-14.00)